

**Wg rozdzielnika**

**Komunikat Nr 4.2 / 2023**

Na podstawie art. 14 ust. 1 pkt 4 ustawy z dnia 20 lipca 2017 r. – Prawo wodne  
(Dz. U. z 2022 r. poz. 2625 z późn. zm.)  
oraz art. 43 ust. 6 ustawy z dnia 21 grudnia 2000 r. o żegludze śródlądowej  
(Dz. U. z 2022 r. poz. 1097 z późn. zm.)

**Państwowe Gospodarstwo Wodne Wody Polskie**  
**Regionalny Zarząd Gospodarki Wodnej w Bydgoszczy**

informuje, że zgodnie z Komunikatem Nawigacyjnym nr 4/2023 z 14 kwietnia br., do 10 lipca 2023 r. pozostaje wyłączona z eksploatacji Śluza nr 22 Krzyż w km 176+200 drogi wodnej rzeki Noteci dolnej, na połączeniu wodnym Wisła – Odra, w związku z rozpoczęciem realizacji zadania pn. „Remont awanportów na Śluzie Krzyż”. Stan obecny śluzy nie pozwala na przeprawę jednostek pływających w obu kierunkach.

Niemniej jednak, w wyniku spełnienia odpowiednich warunków hydrologicznych od 28 kwietnia 2023 r., do odwołania możliwa jest przeprawa poprzez kanał jazowy i uruchomione przesło żeglugowe. Podczas przejścia przez przesło jazu należy zachować szczególną ostrożność stosując się do wystawionego odpowiedniego oznakowania nawigacyjnego brzegowego oraz pływającego zgodnego z opracowanym planem oznakowania nawigacyjnego stanowiącego załącznik nr 1.

Głębokość tranzytowa na dodatkowym torze wodnym jest w dniu 28 kwietnia 2023 r. oscyluje na poziomie **110 cm** przy stanie wody **85 cm** na wodowskaziu SW Krzyż WD. Aktualne stany wody są dostępne są pod adresem: <https://hydro.imgw.pl/#station/hydro/152160010>

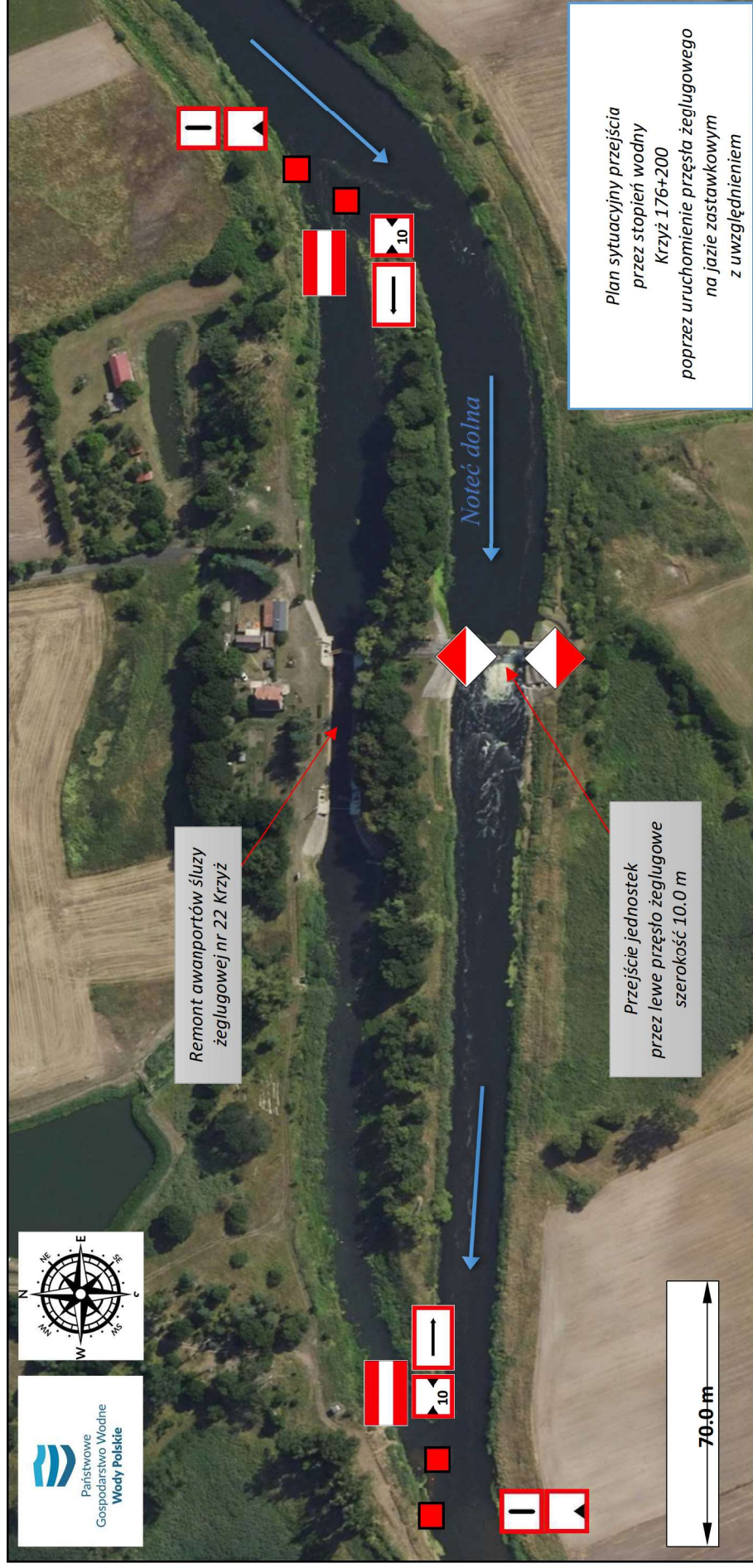
W celu uzyskania szczegółowych informacji o warunkach żeglugowych należy kontaktować się od poniedziałku do piątku w godz. 7:00 –15:00 z RZGW w Bydgoszczy (tel. +48 532 033 484) lub zapoznać się z wiadomościami publikowanymi na stronie internetowej: [bydgoszcz.wody.gov.pl](http://bydgoszcz.wody.gov.pl) w zakładce Komunikaty Nawigacyjne.

**Podpis jest prawidłowy**

Dokument podpisany przez  
AGNIESZKA JOANNA SIŁACZ;  
PGW Wody Polskie, RZGW w  
Bydgoszczy  
Data: 2023.04.28 14:43:34 CEST



Załącznik nr 1. Mapa sytuacyjna przejścia przez stopień wodny Krzyż poprzez przęsto żeglugowe w km 176+200 na drodze wodnej rzeka Noteć dolna.










Mapa 1. Stopień wodny Krzyż 176+200.

Opracowanie: Centrum Operacyjne Ochrony Przeciwdowodziej RZGW w Bydgoszczy

Legenda:

Na podstawie Rozporządzenia Ministra Infrastruktury z dnia 28 kwietnia 2003 r. (Dz.U.2003.212.2072) w sprawie przepisów żeglownych na śródlądowych drogach wodnych.

Lp.	Symbol znaków	Wzór znaków	Określenie znaku	Uwagi
1.	B. 8		Nakaz zachowania szczególnej ostrożności	Zlokalizowane przed tamą rozdzielczą w odpowiedniej odległości od tymczasowego toru wodnego.
2.	C. 1		Ograniczona głębokość	Na torze wodnym doprowadzającym do przejścia przez przesięto występuje możliwość ograniczonej głębokości poniżej minimalnego parametru głębokości tranzytowej 1.60 m.
3.	A. 10		Zakaz przejeżdżania poza skrajnią określoną tablicami (przez jaz)	Usytuowane na przyczółkach jazu określających zakaz przejścia poza skrajnią w osi przesęta żeglownego.
4.	C. 3		Ograniczona szerokość szlaku do 10.0 m (szerokość przesęta żeglownego)	Zlokalizowane przed tamą rozdzielczą w odpowiedniej odległości od tymczasowego toru wodnego.
5.	B. 1		Nakaz ruchu w kierunku wskazanym przez znak	Zlokalizowane na rozwidleniu tamy rozdzielczej SW Krzyż przed tamą rozdzielczą w odpowiedniej odległości od tymczasowego toru wodnego.
6.	A. 1		Zakaz przejścia	Uniemożliwia wpłynięcie jednostek pływających do awanportów remontowanej śluzy żeglownej.
7.	II. 1		Prawa granica szlaku żeglownego	Oznakowanie pławami nawigacyjnymi toru w celu utworzenia tymczasowego toru wodnego do przejścia przez przesięto żeglowne jazu.

**Otrzymują**

(wyłącznie w wersji elektronicznej):

1. Krajowy Zarząd Gospodarki Wodnej – Centrum Operacyjne Ochrony Przeciwpowodziowej
2. Krajowy Zarząd Gospodarki Wodnej – Wydział Śródlądowych Dróg Wodnych
3. RZGW w Białymstoku
4. RZGW w Gdańsku
5. RZGW w Gliwicach
6. RZGW w Krakowie
7. RZGW w Lublinie
8. RZGW w Poznaniu
9. RZGW w Rzeszowie
10. RZGW w Szczecinie
11. RZGW w Warszawie
12. RZGW we Wrocławiu
13. Zarząd Zlewni w Pile
14. Zarząd Zlewni w Inowrocławiu
15. Urząd Żeglugi Śródlądowej w Bydgoszczy
16. RPU
17. RPC aa.